



Argentinian Explorer



ESTRADA AUSTRAL

Essa é a alternativa perfeita para conhecer as maravilhas da Carretera Austral do princípio ao fim em somente 3 dias, onde você terá a oportunidade de embarcar com seu veículo desde Puerto Montt até Puerto Chacabuco, conhecendo as paisagens mais surpreendentes da Patagônia e combinando-o com a beleza infinita de canais, lagoas, fiordes, ilhas, etc...



 2 dias – 1 noites

De Puerto Montt a Puerto Chacabuco em 2 dias e de Puerto Montt a Puerto Chacabuco em 2 dias.

Desde Puerto Chacabuco a Puerto Montt em 2 días

Día 1 – Porto Chacabuco a Porto Montt

Embarcamos em Puerto Chacabuco, ponto de entrada por mar à Região de Aysén, pequeno povoado de apenas 2.000 habitantes, que apresenta um clima moderado, com grande quantidade de precipitações. É o terminal de transbordadores e navios mais importante da zona austral. Encontramos zonas termais, bosques milenários, glaciares impactantes e inumeráveis canais, fiordes, lagoas e ilhas, com uma vida marinha muito rica.

Día 2 – Chegada a Puerto Montt

Abordaremos o Seno de Reloncaví, o porto de Angelmó na cidade de Puerto Montt, capital da X Região, que mostra um grande tráfego portuário; seus primeiros habitantes exploravam a produção de Larício.

Desde Puerto Montt a Puerto Chacabuco em 2 días

Día 1 – Puerto Montt a Puerto Chacabuco

Saimos de Puerto Montt rumo a Puerto Chacabuco. Puerto Montt se encontra sobre uma baía espetacular, em seu costado poente pela Ilha Tenglo. No ponto de união das zonas austrais de General Carlos Ibáñez del Campo e Magalhães. Estrategicamente, é a zona por excelência para o traslado a regiões turísticas do sul chileno. Puerto Montt é conhecido, também, por ser porto marítimo vinculando o norte com o sul austral.

Día 2 – Chegada a Puerto Chacabuco

Hoje chegamos a Puerto Chacabuco. O itinerário da viagem nos leva por blocos de gelo, encantos naturais como a Lagoa São Rafael e as demais zonas naturais da XI Região Aysén. Presença de áreas de termas, canais e fiordes e até uma cadeia de ilhas ricas em vida marinha. Puerto Chacabuco ainda não chega a 2.000 habitantes e, por sua localização geográfica, é uma zona de precipitações, com clima moderado.

Puerto Chacabuco é o ponto chave da Carretera Austral, única via que entronca a cidade de Puerto Montt com o sul chileno. Próxima à Lagoa de São Rafael, patrimônio mundial da Biosfera. O Glaciar San Valentín, em pleno retrocesso e seus contínuos desprendimentos de gelo, é o atrativo da zona austral.

 PREÇOS – Ligação rodoviária Carretera Austral




Temporada Baixa 2015 (de: 31/10/2015)

PORTO MONTT – PORTO CHACABUCO / PORTO CHACABUCO – PORTO MONTT				
FERRY EVANGELISTAS				
CATEGORIA	SINGLE	DUPLO	TRIPLE	QUADRUPLE




CABINAS AAA	172 USD	106 USD	-	-
CABINAS AA	132 USD	100 USD	89 USD	79 USD
CABINAS A	109 USD	93 USD	85 USD	73 USD
CABINAS BB	99 USD	88 USD	79 USD	69 USD
LITERA CC	93 USD	80 USD	73 USD	65 USD
LITERA C	-	-	-	53 USD

Temporada Alta 2015 - 2016 (A partir de: 01/11/2015 de: 31/03/2016)

PORTO MONTT - PORTO CHACABUCO / PORTO CHACABUCO - PORTO MONTT				
FERRY EVANGELISTAS				
CATEGORIA	SINGLE	DUPLO	TRIPLE	QUADRUPLE
CABINAS AAA	215 USD	129 USD	-	-
CABINAS AA	205 USD	123 USD	112 USD	96 USD
CABINAS A	172 USD	103 USD	90 USD	83 USD
CABINAS BB	150 USD	93 USD	83 USD	76 USD
LITERA CC	139 USD	86 USD	79 USD	73 USD
LITERA C	-	-	-	69 USD

	CABINAS AAA	CABINAS AA	CABINAS A	CABINAS BB	LITERA CC	LITERA C
	2 CAMAS	4 CAMAS	4 CAMAS	4 CAMAS	4 CAMAS	22 CAMAS
	JANELA	JANELA	SEM JANELA	JANELA	SEM JANELA	SEM JANELA
	BANHO PRIVADO INTERIOR	BANHO PRIVADO INTERIOR	BANHO PRIVADO EXTERIOR	BANHO PRIVADO EXTERIOR	BANHO PRIVADO EXTERIOR	BANHO PRIVADO EXTERIOR

VIAJAR COM VEÍCULO?

CAMIONETA, JEEP O STATION WAGON	303 USD	
AUTOMÓVEL	240 USD	
MOTO	109 USD	

BICICLETA

51 USD



NOTE: Os preços são em dólares americanos, com base em um valor do peso chileno de US \$ 700 por dólar. Estes valores podem oscilar aumento ou diminuição dependendo da relação peso / dólar Chile. sujeitas a alterações sem aviso prévio. As tarifas não incluem taxa de embarque de US \$ 10 por pessoa, a ser pago na compra do bilhete. Não há compras são incluídas na loja, café e dicas.

Saídas (Temporada Alta del 31-10-2015 de: 31-03-2016)

RoTA PORTO MONTT - PORTO CHACABUCO

- ☑ **Check-in:** Quartas-feiras das 9:00 às 13:00 e 14:30 às 18:00 hrs. Sábado, das 10:00 às 13:00 hrs. e das 15:00 às 18:00 hrs.
- ☑ **Embarque:** Quarta-feira e sábado, às 22:00 hrs.
- ☑ **Saída:** Quarta-feira e sábado, às 23:00 hrs.

RoTA PORTO CHACABUCO - PORTO MONTT

- ☑ **Check-in:** Terça-feira e sexta-feira das 14:00 às 16:00 hrs.
- ☑ **Embarque:** Terça-feira e sexta-feira às 16:30 hrs.
- ☑ **Saída:** Terça-feira e sexta-feira às 18:00 hrs.

[📍 Mapa de Rota](#)



i Informações Gerais

Saídas de Puerto Montt a Puerto Chacabuco toda terça-feira e sexta-feira do ano e de Puerto Montt a Puerto Chacabuco toda quarta-feira e no sábado durante todo o ano.

Nota: O itinerário inclui alojamento de acordo à categoria escolhida. Todas as comidas estão incluídas (café-da-manhã, almoço e jantar). Todos os itinerários se encontram sujeitos a modificações, dependendo das condições meteorológicas imperantes.

Clima

O clima que impera nas rotas de navegação dos ferrys de Navimag é marítimo chuvoso, com chuvas que vão entre 2.000 e 4.000 milímetros de precipitações anuais, baixas temperaturas e escassa oscilação térmica, estendendo-se desde a cidade de Puerto Montt até a zona norte da região de Magalhães, abarcando todas as ilhas que criam os canais.

Como chegar

Pode-se chegar a Puerto Montt de ônibus, carro ou avião. Para os que venham de ônibus, o escritório da companhia naval está a

apenas 5 minutos da rodoviária. Quem chega por via aérea, aterriza no Aeroporto "El Tepual" de Puerto Montt, que se encontra a 16km. Os traslados do aeroporto podem ser de táxi, micro-ônibus ou transfer, que vão ao centro da cidade.

¿Onde apresentar-se antes de embarcar?

Puerto Montt: Apresentar-se na Av. Angelmó n° 1735, Terminal de transbordadores.

Puerto Natales: Devem apresentar-se em Pedro Montt n° 308.

Puerto Chacabuco: No Terminal de transbordadores.

No caso de já possuir passagem o embarque é feito diretamente.

Descontos

Descontos para ser eficaz para ser validado, apresentando bilhete de identidade ou certificado de estudante (no caso de estudantes) e deve ser solicitado antes do check-in e deve ser esclarecido na reserva. Descontos para a terceira idade (mais de 60) e estudantes são válidos mesmo em baixa e alta temporada. O armador reserva-se o direito de alterar as tarifas e itinerários no momento que considerar apropriado.

Crianças menores de 2 anos	80%
Crianças menores de 12 anos	20%
Mais de 60 anos	15%
Estudantes	10%

Atraso de viagem

Para solicitar o adiamento da viagem deve ser feita por escrito, com um mínimo de 2 dias e deve pagar 10% do valor do bilhete. Dentro de 2 dias de partida pode ser atrasada viagem, mas, neste caso, você deve pagar metade do valor do bilhete.

Penalidades

Os passageiros podem cancelar, estar sujeito às seguintes deduções do valor total da passagem:

- 15 dias antes da data da viagem, a retenção de 10%.
- Entre 14 dias e 5 dias antes do início de 30% de retenção.
- Entre 4 dias e 2 dias, a retenção de 70%
- Entre 48 horas e o início da viagem, a retenção de 90%.
- Após o início da viagem, a retenção de 100%.

As percentagens de retenção na fonte deve ser feita sobre o valor total da passagem reservados.

 CONSULTAR

 RESERVAR

ARGENTINIAN EXPLORER

Av. Callao 531 Piso 3° Depto. "B", (C1022AAR) Ciudad Autónoma de Buenos Aires, Argentina.

Teléfono: +54 11 4371-8055 - email: ventas@argentinianexplorer.com - Web: <http://argentinianexplorer.com>